

## KÚPNA ZMLUVA

ev. č. kupujúceho: 15/292/L13.1001.14.0004/KZ\_P\_TS

uzatvorená v súlade s § 588 a nasl. Občianskeho zákonníka v znení neskorších predpisov

### I. ZMLUVNÉ STRANY

Názov: **Obec Veľký Cetín**  
Sídlo: Nová 700/2, 951 05 Veľký Cetín  
Zastúpená: Ing. František Mészáros - starosta  
IČO: 00 308 609

(ďalej len ako „predávajúci“)

a

#### Západoslovenská distribučná, a.s.

Čulenova 6, 816 47 Bratislava

Zapísaná v Obchodnom registri Okresného súdu Bratislava I, oddiel: Sa, vložka číslo: 3879/B

Zastúpená:

JUDr. Szabolcs Hodosy – vedúci úseku riadenia investícií  
Ing. Xénia Albertová – vedúca riadenia vlastníckych vzťahov

IČO:

36 361 518

IČ DPH:

SK2022189048

DIČ:

2022189048

Bankové spojenie:

Tatra Banka, a.s.,

Číslo bankového účtu:

2626106826 / 1100

IBAN:

SK59 1100 0000 0026 2610 6826

SWIFT:

TATRSKBX

(ďalej len ako „kupujúci“)

(predávajúci a kupujúci ďalej spoločne aj ako „zmluvné strany“)

### II. PREDMET KÚPY

1. Predávajúci je výlučným vlastníkom nasledovných nehnuteľností – pozemkov:

Parcelné číslo	Register KN	LV č.	Výmera v m <sup>2</sup>	Druh Pozemkoch	Katastrálne územie	Obec	Okres
2623/2	C	3611	8	Ostatné plochy	Veľký Cetín	Veľký Cetín	Nitra
2904/2	C	3611	9	Zastavané plochy a nádvoría	Veľký Cetín	Veľký Cetín	Nitra
2904/3	C	3611	9	Zastavané plochy a nádvoría	Veľký Cetín	Veľký Cetín	Nitra

(ďalej len „Pozemky“). Kópia listu vlastníctva tvorí prílohu tejto zmluvy a je neoddeliteľnou súčasťou tejto zmluvy.

- Predávajúci touto zmluvou Pozemky predáva a kupujúci Pozemky kupuje do svojho výlučného vlastníctva.
- Predávajúci vyhlasuje, že je oprávnený s Pozemkami nakladať a že na Pozemkoch neviazu žiadne dlhy, vecné bremená, záložné práva ani iné práva tretích osôb.
- Predávajúci vyhlasuje, že na Pozemkoch nie sú v súčasnosti a neboli ani v minulosti skladované odpady alebo iné zdraviu škodlivé látky a v tomto stave ho predáva do výlučného vlastníctva kupujúceho v celosti.
- Kupujúci vyhlasuje, že pred uzatvorením tejto zmluvy sa oboznámil so stavom Pozemkov z písomnej dokumentácie predávajúceho ako aj z osobnej prehliadky a v takomto stave ho prijíma a kupuje bez výhrad.

6. Predaj Pozemkov kupujúcemu bol schválený Obecným zastupiteľstvom na zasadnutí dňa 30.06.2015. Kópia výpisu z uznesenia Obecného zastupiteľstva číslo 101/2015 tvorí prílohu tejto zmluvy a je neoddeliteľnou súčasťou tejto zmluvy.

### III. KÚPNA CENA A SPÔSOB JEJ ÚHRADY

1. Kúpna cena za Pozemky bola stanovená dohodou zmluvných strán výške **100,- €**, slovom: **jednosta Euro** za celú výmeru Pozemkov.
2. Kupujúci sa zaväzuje zaplatiť predávajúcemu kúpnu cenu na základe faktúry vystavenej predávajúcim do 15 kalendárnych dní odo dňa nadobudnutia účinnosti tejto zmluvy. Prílohou faktúry bude doklad preukazujúci zverejnenie tejto zmluvy v zmysle čl. V, ods. 1 tejto zmluvy.
3. Splatnosť faktúry nesmie byť kratšia ako 30 kalendárnych dní od jej doručenia kupujúcemu

### IV. VKLAD DO KATASTRA NEHNUTEĽNOSTÍ

1. Kupujúci nadobúda vlastníctvo k Pozemkom podľa tejto zmluvy dňom povolenia vkladu do príslušného katastra nehnuteľností.
2. Zmluvné strany sa dohodli, že návrh na vklad vlastníckeho práva do katastra nehnuteľností z tejto zmluvy (spolu so všetkou dokumentáciou a prílohami, ktoré vyžadujú príslušné právne predpisy) podá kupujúci, pričom predávajúci týmto výslovne poveruje kupujúceho na podanie takéhoto návrhu na vklad, ako aj na prípadné dopĺňanie návrhu na vklad, nahliadanie do spisu a podávanie informácií.
3. Zmluvné strany sa dohodli, že úhradu správnych poplatkov spojených s podaním návrhu na vklad vlastníckeho práva do katastra nehnuteľností z tejto zmluvy znáša kupujúci.
4. Zmluvné strany berú na vedomie, že podpísaním tejto zmluvy sú svojimi zmluvnými prejavmi viazané až do vydania rozhodnutia o povolení vkladu vlastníckeho práva kupujúceho k Pozemkom podľa tejto zmluvy do katastra nehnuteľností.
5. Ak vklad vlastníckeho práva kupujúceho k Pozemkom do katastra nehnuteľností z tejto zmluvy nebude povolený, táto zmluva stráca platnosť a zmluvné strany si vrátia prijaté plnenia do 30 dní od obdržania rozhodnutia o zamietnutí vkladu.

### V. SPOLOČNÉ USTANOVENIA


1. Zmluva nadobúda platnosť dňom jej podpisu zmluvnými stranami a účinnosť dňom nasledujúcim po dni jej zverejnenia v zmysle Občianskeho zákonníka v spojení so zák. č. 211/2000 Z.z. o slobodnom prístupe k informáciám a o zmene a doplnení niektorých zákonov v znení neskorších predpisov. Predávajúci sa zaväzuje zverejniť túto zmluvu do 30 kalendárnych dní odo dňa jej podpisu zmluvnými stranami a doručiť predávajúcemu písomné potvrdenie o zverejnení tejto zmluvy najneskôr do 10 kalendárnych dní odo dňa jej zverejnenia.
2. Vzťahy zmluvných strán založené touto zmluvou, ktoré zmluva výslovne neupravuje, sa riadia príslušnými ustanoveniami Občianskeho zákonníka a ostatných platných právnych predpisov Slovenskej republiky.
3. V prípade, že ktorékoľvek ustanovenie tejto zmluvy bude súdom alebo príslušným štátnym orgánom z akéhokoľvek dôvodu prehlásené za neplatné, nedostatočne určité alebo nevykonateľné, zmluvné strany sa zaväzujú odstrániť dodatkom tejto zmluvy takúto neplatnosť, nedostatočnú určitosť alebo nevykonateľnosť takým spôsobom, aby bol zmysel tejto zmluvy naplnený.
4. Akékoľvek zmeny tejto zmluvy je možné vykonať výlučne na základe písomnej dohody zmluvných strán formou písomných dodatkov podpísaných obidvomi zmluvnými stranami.
5. Táto zmluva je vyhotovená v piatich (5) exemplároch rovnakej právnej sily, z ktorých jedno (1) vyhotovenie obdrží predávajúci, dve (2) vyhotovenia obdrží kupujúci a dve (2) vyhotovenia budú použité pre účely konania o povolení vkladu vlastníckeho práva do katastra nehnuteľností.
6. Zmluvné strany vyhlasujú, že ich zmluvná voľnosť nie je obmedzená a ich vôľa vyjadrená v tejto zmluve je vážna, slobodná a určitá. Zmluvné strany si zmluvu prečítali a na znak súhlasu s jej obsahom ju bez akéhokoľvek nátlaku vlastnoručne podpísali.
7. Neoddeliteľnou súčasťou tejto zmluvy sú:  
Príloha č. 1: Kópia listu vlastníctva č. 3611

Príloha č. 2: Kópia Obecného zastupiteľstva číslo 101/2015

Vo Veľkom Cetíne, dňa 27. 7. 2015


V Bratislave, dňa 20 -07- 2015

**Obec Veľký Cetín**



František Mészáros  
starosta

**Západoslovenská distribučná, a.s.**



JUDr. Szabolcs Hodosy  
vedúci úseku riadenia investícií



Ing. Xenia Albertová  
vedúca riadenia vlastníckych vzťahov

A handwritten signature in blue ink, likely belonging to the official responsible for the document's processing.

Úrad geodézie, kartografie a katastra Slovenskej republiky  
**VÝPIS Z KATASTRA NEHNUTEĽNOSTÍ**

Okres: **Nitra**

Vytvorené cez katastrálny portál

Obec: **VELKÝ CETÍN**

Dátum vyhotovenia **16.07.2015**

Katastrálne územie: **Veľký Cetín**

Čas vyhotovenia: **12:58:33**

**VÝPIS Z LISTU VLASTNÍCTVA č. 3611**

ČASŤ A: MAJETKOVÁ PODSTATA

**PARCELY registra "C" evidované na katastrálnej mape**

Parcelné číslo	Výmera v m2	Druh pozemku	Spôsob využ. p.	Umiest. pozemku	Právny vzťah	Druh ch.n.
252/ 6	545	Zastavané plochy a nádvoria	22	1		
268/ 7	4	Zastavané plochy a nádvoria	22	1		
300/ 69	87	Zastavané plochy a nádvoria	22	1		
300/ 70	73	Zastavané plochy a nádvoria	22	1		
300/ 71	72	Zastavané plochy a nádvoria	22	1		
300/ 72	87	Zastavané plochy a nádvoria	22	1		
300/ 73	103	Zastavané plochy a nádvoria	22	1		
300/ 74	133	Zastavané plochy a nádvoria	22	1		
300/ 75	77	Zastavané plochy a nádvoria	22	1		
300/ 76	57	Zastavané plochy a nádvoria	22	1		
462/ 17	40	Zastavané plochy a nádvoria	22	1		
485/ 6	24	Zastavané plochy a nádvoria	22	1		
592/ 6	18	Zastavané plochy a nádvoria	22	1		
658/ 4	20	Ostatné plochy	99	2		
658/ 5	139	Ostatné plochy	99	2		
658/ 6	48	Ostatné plochy	99	2		
658/ 7	53	Ostatné plochy	99	2		
658/ 8	368	Ostatné plochy	99	2		
658/ 9	397	Ostatné plochy	99	2		
658/ 10	445	Ostatné plochy	99	2		
770/ 7	149	Zastavané plochy a nádvoria	22	1		
774/ 2	92	Zastavané plochy a nádvoria	22	1		, 401
774/ 3	18	Zastavané plochy a nádvoria	22	1		
774/ 4	35	Zastavané plochy a nádvoria	22	1		
792/ 16	39	Zastavané plochy a nádvoria	22	1		
792/ 17	81	Zastavané plochy a nádvoria	22	1		
803/ 14	19	Zastavané plochy a nádvoria	22	1		
816/ 22	21	Zastavané plochy a nádvoria	22	1		
816/ 23	18	Zastavané plochy a nádvoria	22	1		
816/ 24	21	Zastavané plochy a nádvoria	21	1		

**PARCELY registra "C" evidované na katastrálnej mape**

<i>Parcelné číslo</i>	<i>Výmera v m2</i>	<i>Druh pozemku</i>	<i>Spôsob využ. p.</i>	<i>Umiest. pozemku</i>	<i>Právny vzťah</i>	<i>Druh ch.n.</i>
923/ 5	44	nádvoria Zastavané plochy a nádvoria	22		1	
924/ 6	32	Zastavané plochy a nádvoria	22		1	
925/ 8	28	Zastavané plochy a nádvoria	22		1	
926/ 5	24	Zastavané plochy a nádvoria	22		1	
927/ 4	6	Zastavané plochy a nádvoria	22		1	
930/ 6	15	Zastavané plochy a nádvoria	22		1	
931/ 5	18	Zastavané plochy a nádvoria	22		1	
933/ 5	7	Zastavané plochy a nádvoria	22		1	
933/ 6	12	Zastavané plochy a nádvoria	22		1	
934/ 5	15	Zastavané plochy a nádvoria	22		1	
947/ 3	17	Zastavané plochy a nádvoria	22		1	
948/ 2	11	Zastavané plochy a nádvoria	22		1	
950/ 6	17	Zastavané plochy a nádvoria	22		1	
978/ 27	50	Zastavané plochy a nádvoria	18		1	
1005/ 3	36	Zastavané plochy a nádvoria	22		1	
1007/ 1	14	Zastavané plochy a nádvoria	22		1	
1008/ 1	3767	Zastavané plochy a nádvoria	22		1	
1009/ 1	1726	Zastavané plochy a nádvoria	22		1	, 401
1009/ 2	89	Zastavané plochy a nádvoria	22		1	, 401
1009/ 4	65	Zastavané plochy a nádvoria	22		1	
1009/ 5	12	Zastavané plochy a nádvoria	22		1	
1009/ 6	112	Zastavané plochy a nádvoria	22		1	
1009/ 7	102	Zastavané plochy a nádvoria	22		1	
1009/ 10	142	Zastavané plochy a nádvoria	22		1	
1009/ 11	122	Zastavané plochy a nádvoria	22		1	
1009/ 12	71	Zastavané plochy a nádvoria	22		1	
1009/ 13	90	Zastavané plochy a nádvoria	22		1	
1009/ 14	69	Zastavané plochy a nádvoria	22		1	
1009/ 15	23	Zastavané plochy a nádvoria	22		1	
1009/ 16	94	Zastavané plochy a nádvoria	22		1	
1009/ 18	123	Zastavané plochy a nádvoria	22		1	
1009/ 19	22	Zastavané plochy a nádvoria	22		1	
1009/ 20	35	Zastavané plochy a nádvoria	22		1	
1009/ 21	28	Zastavané plochy a nádvoria	22		1	
1009/ 22	26	Zastavané plochy a nádvoria	22		1	

PARCELY registra "C" evidované na katastrálnej mape

Parcelné číslo	Výmera v m2	Druh pozemku	Spôsob využ. p.	Umiest. pozemku	Právny vzťah	Druh ch.n.
1009/ 62	17	Zastavané plochy a nádvoría	22	1		
1009/ 65	1026	Zastavané plochy a nádvoría	22	1		
1009/ 66	216	Zastavané plochy a nádvoría	22	1		
1009/ 68	59	Zastavané plochy a nádvoría	22	1		
1009/ 69	74	Zastavané plochy a nádvoría	22	1		
1009/ 70	100	Zastavané plochy a nádvoría	22	1		
1009/ 71	100	Zastavané plochy a nádvoría	22	1		
1009/ 72	51	Zastavané plochy a nádvoría	22	1		
1009/ 73	12	Zastavané plochy a nádvoría	22	1		
1009/ 74	18	Zastavané plochy a nádvoría	22	1		
1009/ 75	1965	Zastavané plochy a nádvoría	22	1		
1009/ 76	468	Zastavané plochy a nádvoría	22	1		
1010/ 3	3878	Zastavané plochy a nádvoría	22	1		, 401
1010/ 4	43	Zastavané plochy a nádvoría	18	1		, 401
1011/ 1	4057	Zastavané plochy a nádvoría	22	1		, 401
1011/ 10	30	Zastavané plochy a nádvoría	22	1		
1011/ 11	32	Zastavané plochy a nádvoría	22	1		
1011/ 12	46	Zastavané plochy a nádvoría	22	1		
1011/ 13	34	Zastavané plochy a nádvoría	22	1		
1011/ 14	47	Zastavané plochy a nádvoría	22	1		
1011/ 15	41	Zastavané plochy a nádvoría	22	1		
1011/ 16	38	Zastavané plochy a nádvoría	22	1		
1011/ 17	30	Zastavané plochy a nádvoría	22	1		
1011/ 18	16	Zastavané plochy a nádvoría	22	1		
1011/ 19	20	Zastavané plochy a nádvoría	22	1		
1011/ 20	37	Zastavané plochy a nádvoría	22	1		
1011/ 21	45	Zastavané plochy a nádvoría	22	1		
1011/ 22	39	Zastavané plochy a nádvoría	22	1		
1011/ 23	40	Zastavané plochy a nádvoría	22	1		
1011/ 24	40	Zastavané plochy a nádvoría	22	1		
1011/ 25	41	Zastavané plochy a nádvoría	22	1		
1011/ 26	13	Zastavané plochy a nádvoría	22	1		
1011/ 27	14	Zastavané plochy a nádvoría	22	1		
1011/ 28	36	Zastavané plochy a nádvoría	22	1		
1011/ 29	36	Zastavané plochy a nádvoría	22	1		

PARCELY registra "C" evidované na katastrálnej mape

Parcelné číslo	Výmera v m2	Druh pozemku	Spôsob využ. p.	Umiest. pozemku	Právny vzťah	Druh ch.n.
1510/107	419	Ostatné plochy	36	2		
2623/ 2	8	Ostatné plochy	36	2		
2904/ 2	9	Zastavané plochy a nádvorí	17	2		
2904/ 3	9	Zastavané plochy a nádvorí	18	2		
2923/ 1	1224	Ostatné plochy	36	2		
4947/ 10	67	Zastavané plochy a nádvorí	22	1		
4947/ 11	26	Zastavané plochy a nádvorí	26	1		
4948/ 5	39	Zastavané plochy a nádvorí	22	1		
4952/ 28	44	Zastavané plochy a nádvorí	22	1		
4952/ 29	39	Zastavané plochy a nádvorí	22	1		
4952/ 30	33	Zastavané plochy a nádvorí	22	1		
4952/ 31	32	Zastavané plochy a nádvorí	22	1		
4952/ 32	41	Zastavané plochy a nádvorí	22	1		
4952/ 33	39	Zastavané plochy a nádvorí	22	1		
4952/ 34	49	Zastavané plochy a nádvorí	22	1		
4957/ 5	19	Zastavané plochy a nádvorí	22	1		
4958/ 4	31	Zastavané plochy a nádvorí	22	1		
4963/ 11	37	Zastavané plochy a nádvorí	22	1		
4970/ 5	7	Zastavané plochy a nádvorí	22	1		
4977/ 12	35	Zastavané plochy a nádvorí	22	1		
4977/ 13	16	Zastavané plochy a nádvorí	22	1		
4979/ 7	23	Zastavané plochy a nádvorí	22	1		
4980/ 5	25	Zastavané plochy a nádvorí	22	1		
4981/ 5	36	Zastavané plochy a nádvorí	22	1		
4982/ 4	20	Zastavané plochy a nádvorí	22	1		
4983/ 13	131	Ostatné plochy	37	1		
4983/ 34	18	Zastavané plochy a nádvorí	22	1		, 401
4984/ 57	210	Ostatné plochy	36	2		
4984/ 60	7	Ostatné plochy	99	2		
4984/ 61	220	Ostatné plochy	99	2		
4984/ 62	65	Ostatné plochy	99	2		
4984/ 63	139	Ostatné plochy	99	2		
4984/ 64	424	Ostatné plochy	99	2		
4984/ 65	616	Ostatné plochy	99	2		
4984/ 66	38	Ostatné plochy	99	2		
4984/ 67	36	Ostatné plochy	99	2		
4984/ 68	104	Ostatné plochy	99	2		
4984/ 69	24	Ostatné plochy	99	2		
4984/ 70	48	Ostatné plochy	99	2		
4984/ 71	58	Ostatné plochy	99	2		
4984/ 72	16	Ostatné plochy	99	2		
4984/ 73	38	Ostatné plochy	99	2		
4984/ 74	45	Ostatné plochy	99	2		
4986/ 11	28	Zastavané plochy a nádvorí	22	1		

### PARCELY registra "C" evidované na katastrálnej mape

Parcelné číslo	Výmera v m2	Druh pozemku	Spôsob využ. p.	Umiest. pozemku	Právny vzťah	Druh ch.n.
5682/ 25	122	Zastavané plochy a nádvoria	22	2		
5682/ 26	247	Zastavané plochy a nádvoria	22	2		
5682/ 27	221	Zastavané plochy a nádvoria	22	2		
5682/ 28	20	Zastavané plochy a nádvoria	22	2		
5682/ 29	41	Zastavané plochy a nádvoria	22	2		
5682/ 30	80	Zastavané plochy a nádvoria	22	2		
5682/ 31	56	Zastavané plochy a nádvoria	22	2		
5682/ 32	57	Zastavané plochy a nádvoria	22	2		
5682/ 33	133	Zastavané plochy a nádvoria	22	2		
5682/ 34	128	Zastavané plochy a nádvoria	22	2		
5682/ 35	236	Zastavané plochy a nádvoria	22	2		
5692/ 3	21	Zastavané plochy a nádvoria	99	2		
5693/ 4	201	Lesné pozemky	99	2		
5693/ 5	133	Lesné pozemky	99	2		
5693/ 6	601	Lesné pozemky	99	2		
5695/ 4	513	Lesné pozemky	99	2		
5704/ 19	175	Ostatné plochy	99	2		
5704/ 20	318	Ostatné plochy	99	2		

Legenda:

Spôsob využívania pozemku:

99 - Pozemok využívaný podľa druhu pozemku

21 - Pozemok, na ktorom je postavená inžinierska stavba - diaľnica a rýchlostná komunikácia a jej súčasti

22 - Pozemok, na ktorom je postavená inžinierska stavba - cestná, miestna a účelová komunikácia, lesná cesta, poľná cesta, chodník, nekryté parkovisko a ich súčasti

37 - Pozemok, na ktorom sú skaly, svahy, rokliny, výmole, vysoké medze s krovím alebo kamením a iné plochy, ktoré neposkytujú trvalý úžitok

36 - Pozemok, ktorý nie je využívaný žiadnym z uvedených spôsobov

26 - Pozemok, na ktorom je rozostavaná stavba

1 - Pozemok využívaný pre rastlinnú výrobu, na ktorom sa pestujú obilniny, okopaniny, krmoviny, technické plodiny, zelenina a iné poľnohospodárske plodiny alebo pozemok dočasne nevyužívaný pre rastlinnú výrobu

17 - Pozemok, na ktorom je postavená budova bez označenia súpisným číslom

18 - Pozemok, na ktorom je dvor

25 - Pozemok, na ktorom je postavená ostatná inžinierska stavba a jej súčasti

Druh chránenej nehnuteľnosti:

401 - Chránené ložiskové územie

Umiestnenie pozemku:

2 - Pozemok je umiestnený mimo zastavaného územia obce

1 - Pozemok je umiestnený v zastavanom území obce

### PARCELY registra "E" evidované na mape určeného operátu

Parcelné číslo	Výmera v m2	Druh pozemku	Pôvodné k.ú.	Počet č. UO	Umiest pozemku
252	143	Ostatné plochy	0		1
452	300	Zastavané plochy a nádvoria	0		1
453	63	Záhrady	0		1
465/ 2	36	Záhrady	0		1
676/101	760	Ostatné plochy	0		1
783	74	Trvalé trávne porasty	0		1
784/ 7	34	Ostatné plochy	0		1
785	469	Orná pôda	0		1
791/ 2	235	Ostatné plochy	0		1
868/ 34	24	Ostatné plochy	0		1
869/ 2	790	Ostatné plochy	0		1

**VÝPIS Z UZNESENIA**  
**zo 6. riadneho zasadnutia Obecného zastupiteľstva vo Veľkom Cetíne,**  
**konaného dňa 30. 06. 2015**

Uznesenie č. 101/2015

Obecné zastupiteľstvo vo Veľkom Cetíne

s c h v a ľ u j e

podľa zverejneného zámeru predaj majetku obce

Odpredaj pozemkov v k.ú. Veľký Cetín, zapísaných na LV č. 3611:

parcelné číslo 2623/2, druh pozemku ostatné plochy, o výmere 8 m<sup>2</sup>

parcelné číslo 2904/2, druh pozemku zastavané plochy, o výmere 9 m<sup>2</sup>

parcelné číslo 2904/3, druh pozemku zastavané plochy, o výmere 9 m<sup>2</sup>

na ktorých sú vybudované trafostanice na investičnú akciu: „Veľký Cetín – Vinohrady“ pre  
stavebníka Západoslovenská distribučná a.s. Čulenova 6, Bratislava na základe zmluvy o  
spolupráci číslo 11/22400/028-ZoS uzatvorenej 18.7.2011 a zmluvy o budúcej kúpnej zmluve  
ev.č. 13/528/1122400028-ZoS/ZBZ\_Kz zo dňa 6.12.2013 ako hodný osobitého zreteľa –  
vybudovanie dvoch trafostaníc pre elektrické rozvody, ktoré sú verejnoprospešná stavba za  
kúpnu cenu 100,- € za celú výmeru.

Uznesenie č. 102/2015

Obecné zastupiteľstvo vo Veľkom Cetíne

s c h v a ľ u j e

podľa zverejneného zámeru predaj majetku obce

Uzatvoriť zmluvu o zriadení vecného bremena v k.ú. Veľký Cetín, na pozemok zapísaných na LV  
č. 3611:

parcelné číslo 2923/1, druh pozemku ostatné plochy, o výmere 1224 m<sup>2</sup> na ktorom je uložený NN

káblový rozvod na investičnú akciu: „Veľký Cetín – Vinohrady“ pre stavebníka Západoslovenská


distribučná a.s. Čulenova 6, Bratislava na základe zmluvy o spolupráci číslo 11/22400/028-ZoS

uzatvorenej 18.7.2011 a zmluvy o budúcej kúpnej zmluve ev.č. 13/526/1122400028-ZoS/ZBZ\_VB

zo dňa 6.12.2013 ako hodný osobitého zreteľa – vybudovanie elektrických rozvodov, ktoré sú  
verejnoprospešná stavba bezodplatne.

Za správnosť

Vo Veľkom Cetíne, 30.06.2015



Ing. František Mészáros  
starosta obce